Criterios y Experiencias del Urbanismo Feminista

Blanca Valdivia – Socióloga Urbana y Doctora en Urbanismo

col·lectiupunt6

Col·lectiu Punt 6 es una cooperativa de arquitectas, sociólogas y urbanistas de orígenes diversos, con más de 17 años de trabajo repensando los espacios desde la experiencia cotidiana y por una transformación feminista.

17
años de experiencia

+400
proyectos realizados

+130
ciudades y pueblos de todo el mundo

- Formación y sensibilización
- Acción y participación comunitaria
- Investigación
- Asesoramiento y consultoría
- Transformación e intervención
- Diagnósticos y Auditorías

Roles de genero en el espacio público



Los roles de género se reproducen en el espacio físico que se ha pensado de manera excluyente a partir de la dicotomía espacio público-espacio privado y el binarismo hombre-mujer

Planificación y diseño androcéntricos

El espacio urbano es el escenario de las desigualdades y en la hora reproduce las desigualdades.

A través de la configuración urbana se han transmitido las prioridades, roles y jerarquías que existen en la sociedad.

¿Qué es el Urbanismo feminista?

El urbanismo feminista no es un tema, es un enfoque que comparte un marco teórico y unas metodologías propias, para repensar como las relaciones y roles de género inciden en el uso y configuración de las ciudades y territorios, que nos permite aproximarnos a las diferentes temáticas que se abordan desde el urbanismo y con la vocación de revertir las desigualdades a través de la transformación urbana. Para lo cual:

-**Pone la vida cotidiana de las personas en el centro de las decisiones urbanas**, teniendo en cuenta la diversidad de experiencias y analizando como los roles de género influyen y tienen implicaciones directas en el uso y disfrute de nuestras ciudades y pueblos.

-Reconoce y visibiliza que **las mujeres han participado siempre de una manera u otra en la esfera pública**; que las tareas reproductivas y de cuidados no solo se dan en el interior del hogar, sino que se extienden al ámbito público y reivindica la corresponsabilidad social de los cuidados.

-**Propone criterios para la construcción de espacios que contribuyan a eliminar las desigualdades sociales**, sin discriminaciones en el uso y el acceso en los espacios urbanos

¿Desde dónde mirar? : La vida cotidiana

El concepto de vida cotidiana engloba el desarrollo de todas aquellas actividades desarrollamos en nuestro día a día o eventualmente

La vida cotidiana no se puede desvincular de un espacio compartido y de un tiempo finito.

vida cotidiana = actividades + espacio + tiempo

Vida cotidiana

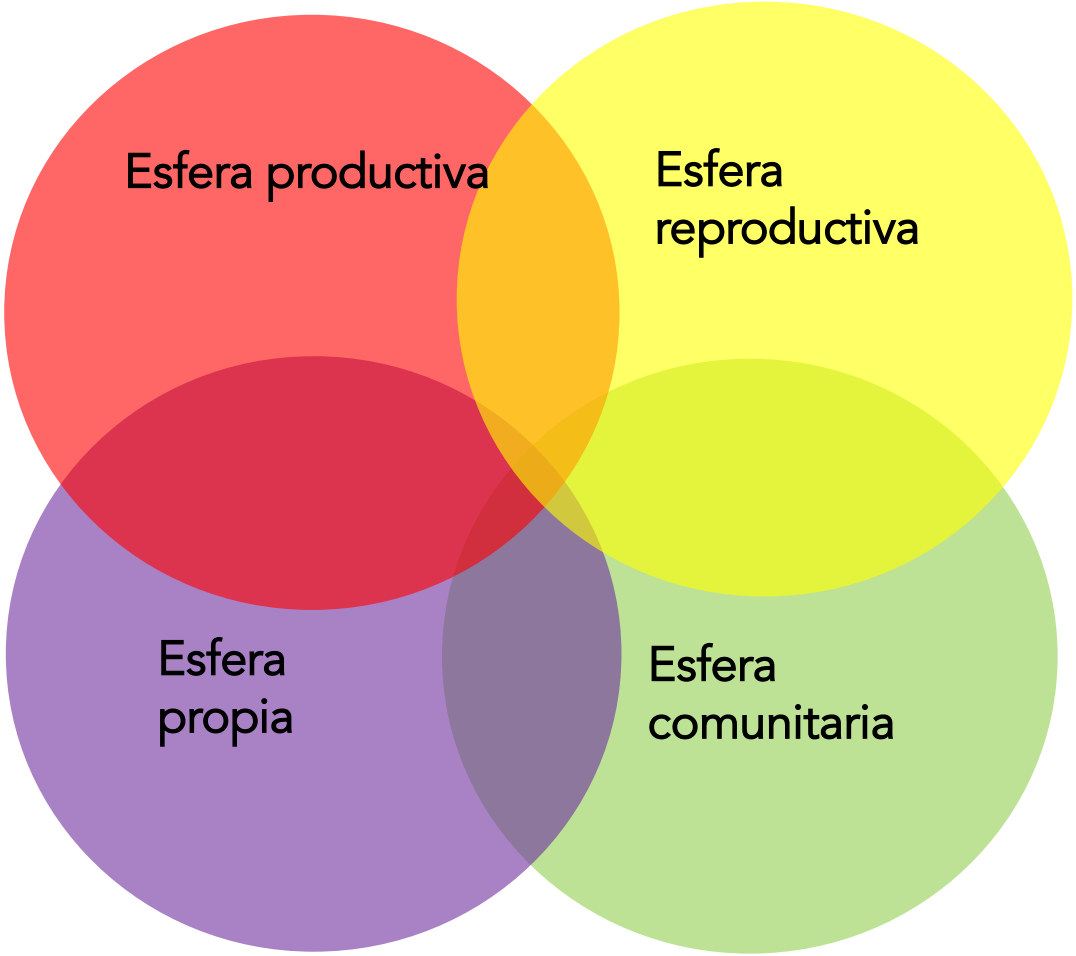

En el marco de una ciudad capitalista y patriarcal

Esfera productiva

Esfera reproductiva

Horarios
Adaptados para servir al sistema productivo (servicios urbanos, movilidad, equipamientos)

Esfera pròpia

Esfera comunitària

Espacios
Segregados, monofuncionales y no conectados

Los flujos de la vida cotidiana

COREOGRAFIAS DE LA VIDA COTIDIANA: Diagrama de Col·lectiu Punt 6 inspirado en La danza de la ciudad (Jane Jacobs) y la importancia de la distancia (Franziska Ullman)

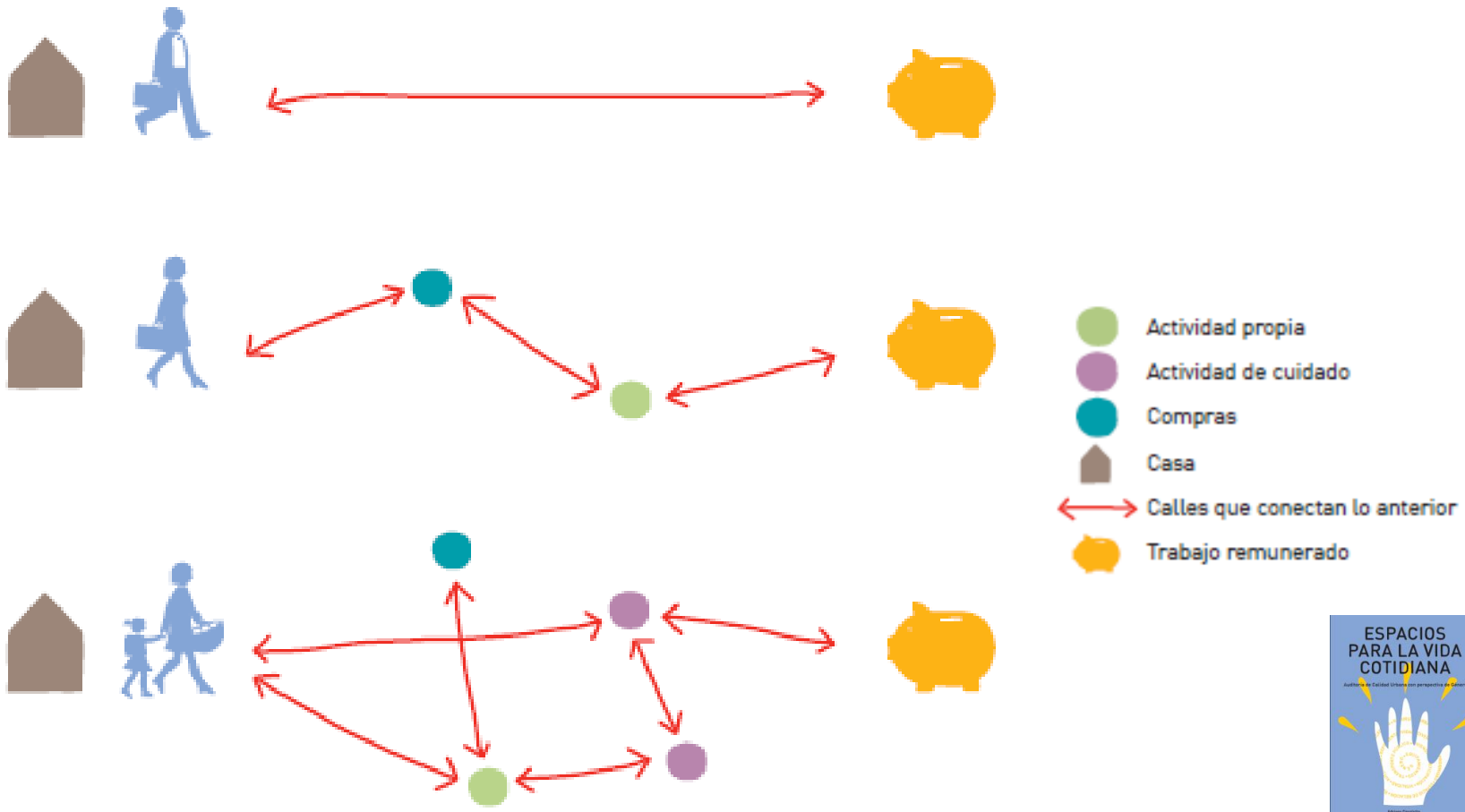

Los espacios de la vida cotidiana desde la perspectiva de género

Ejes de trabajo del Urbanismo feminista

1. **Los cuidados:**
Cambiar las prioridades poniendo la vida en el centro de las decisiones urbanas, incluyendo perspectiva ecofeminista

2. La seguridad y la autonomía:
Hacer espacios y ciudades seguras para todas y todos libres de violencias machistas y hacia las mujeres.

3. La participación y la experiencia de las mujeres:
Trabajar desde la experiencia cotidiana de las personas, reconociendo y visibilizando las vivencias y conocimientos de las mujeres y sujetos no hegemónicos. Desjerarquizar y despatriarcalizar los espacios y el urbanismo.



1. Trabajo de cuidados: Ecofeminismo

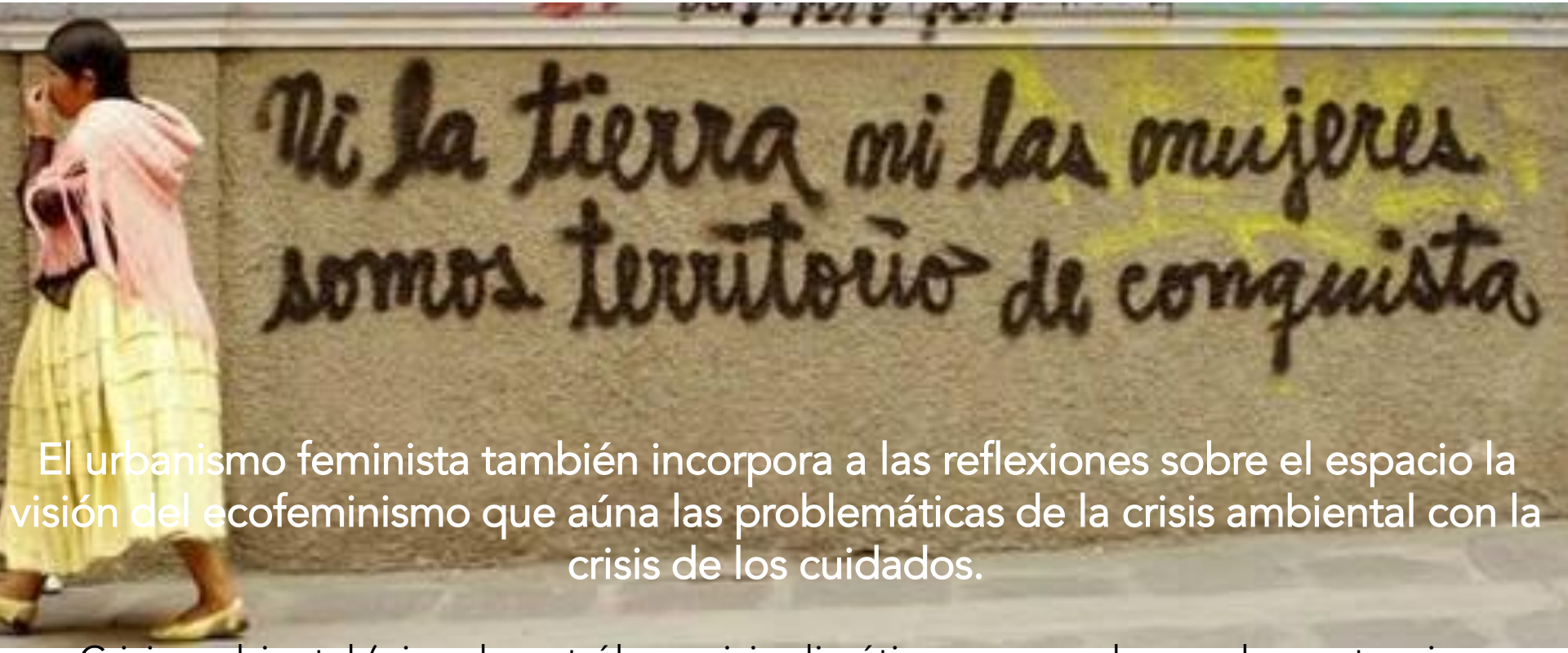

El urbanismo feminista también incorpora a las reflexiones sobre el espacio la visión del ecofeminismo que aúna las problemáticas de la crisis ambiental con la crisis de los cuidados.

Crisis ambiental (pico de petróleo, crisis climática, acceso al agua, las sustancias químicas artificiales de efectos desconocidos en los seres humanos).

Crisis de cuidados (traslimitación de tiempos humanos, muy especialmente de los tiempos de las mujeres) (Grupo de Ecofeminismo, Ecologistas en Acción, 2011).
El ecofeminismo propone recuperar los valores del cuidado para universalizarlos y aplicarlos al cuidado de los ecosistemas (personas, sociedad y naturaleza).

1. Trabajo de cuidados: Ecofeminismo

Poner la vida de las personas (desde la diversidad) en el centro de las decisiones urbanas **Ciudad cuidadora**

Proponemos un cambio de modelo urbano y transitar hacia una ciudad cuidadora que es una ciudad que:

- Te cuida
- Cuida del entorno
- Te permite cuidar a otras personas
- Te permite cuidarte

(Col·lectiu Punt 6, 2015)

Criterios Territorios Cuidadores

Accesibilidad
Promover el acceso universal a través de la configuración, ubicación, señalización y lenguaje de los espacios

Autonomía
Garantizar el mayor grado de autonomía a todas las personas en sus desplazamientos y actividades cotidianas, a través del diseño y la ubicación de los espacios, equipaciones, redes de movilidad y elementos urbanos.

Proximidad
Red de espacios, comercios, equipamientos y sistemas de movilidad con una ubicación próxima, en el espacio y el tiempo, y conectados entre sí y distribuidos de manera homogénea por toda la ciudad.

Conciliación
Promover mediante el diseño urbano que las personas puedan cuidar o cuidarse, al mismo tiempo que realizan otras actividades pertenecientes a la esfera productiva, personal o comunitaria.

Agencia
Asegurar que existen condiciones materiales e inmateriales para garantizar la agencia de las personas dependientes en la toma de decisiones.

Continuidad
Entre las diferentes escalas, de la vivienda, el edificio, el barrio, la ciudad, el área metropolitana, que contribuyen a la ruptura de la dicotomía público-privado y que favorecen el desplazamiento entre espacios y actividades.

Dotación
Elementos urbanos como bancos, baños públicos, iluminación o vegetación que están entretejidos en los diferentes espacios y acompañan las actividades cotidianas de cuidados.

Corresponsabilidad
Facilitar mediante el diseño de los espacios, por su escala, tamaño, elementos y ubicación que la gestión y provisión de los cuidados sea compartida y pueda darse fuera del ámbito doméstico.

2. Seguridad y Autonomía

Definimos la seguridad como la autonomía y la libertad para utilizar los espacios públicos.
La percepción de seguridad condiciona los movimientos de las personas, y muy especialmente de las mujeres.

2. Seguridad y Autonomía

Percepción d'(in)seguridad en los espacios públicos

Ilustración 1: Concepción holística de la (in)seguridad

Percepción de seguridad en los espacios públicos

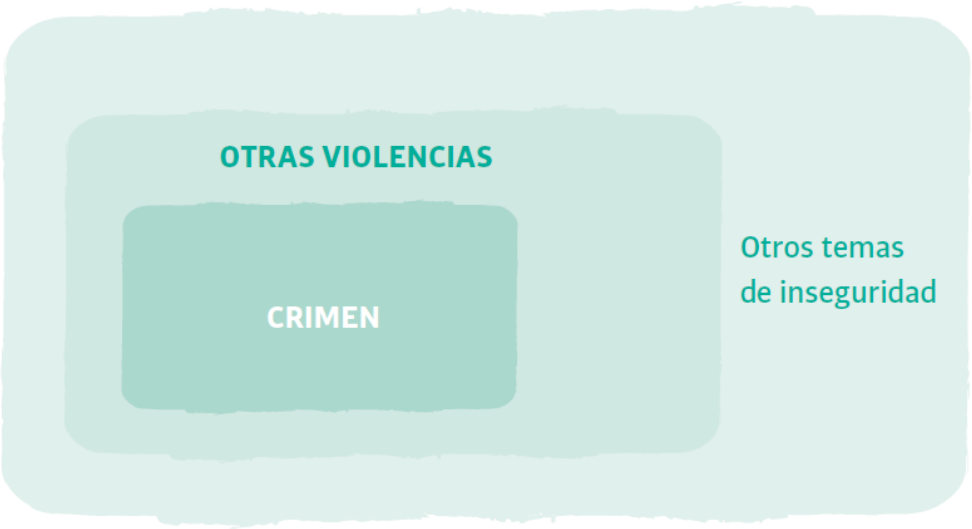

Características físicas de los espacios que fomentan la percepción de seguridad

Michaud, Anne. Pour un environment urbain sécuritaire. Guide d'aménagement. Programme Femmes et Ville de la Ville de Montreal, 2002

La visibilidad: ver y ser vista.	Visible
La vigilancia informal y acceso a ayuda.	Vigilado
La planificación y el mantenimiento del lugar.	Equipado
La señalización: saber donde estás y donde vas.	Señalizado
La concurrencia de personas: oír y ser oída	Vital
La participación de la comunidad.	Comunitario

Si bien hay muchos aspectos de la seguridad que tienen que cambiarse desde el ámbito social, simultáneamente se puede trabajar las características físicas de los espacios para mejorar la percepción de seguridad.

2. La Seguridad y Autonomía

6 principis de seguretat de les dones elaborats per Anne Michaud, Montreal anys 80

CARACTERÍSTIQUES D'UN ENTORN SEGUR

Col·lectiu Punt 6 - info@punt6.org

1	2	3	4	5	6
Señalizado	**Visible**	**Vital**	**Vigilado**	**Equipado**	**Comunitario**
Señalización	Visibilidad	Concurrencia de personas	Vigilancia informal y acceso a ayuda	Planificación y mantenimiento de los espacios	Participación de la comunidad
Saber dónde estás y dónde vas	Ver y ser vista	Escuchar y ser escuchada	Poder escapar y obtener auxilio	Vivir en un ambiente limpio y acogedor	**Actuar conjuntamente**

3. Participación comunitaria

La participación es imprescindible para reconocer y visibilizar el que pasa en un espacio, para poner sobre el papel todo el conocimiento que acumula una comunidad sobre su propio territorio.

Il·lustració de Marta Fonseca

3. La Participación y la experiencia de las mujeres

Fomentar la participación de las mujeres que han sido ninguneadas tradicionalmente en la planificación urbana como expertas y como vecinas.

Mirada interseccional, para incluir diferentes subjetividades.

Proporcionar diferentes estrategias y canales para participar, facilitando unas condiciones espaciales y temporal para promover la participación.

Apoyar a los procesos de acción comunitaria que surgen desde la base, no imponer ritmos y procesos desde arriba y reconocer las redes preexistentes.

Experiencias del Col·lectiu Punt 6

PLA DE ACCIÓN PARA LA ORDENACIÓN URBANÍSTICA DESDE LA PERSPECTIVA DE GÉNERO Y FEMINISTA - REUS

Experiencias del Col·lectiu Punt 6

PLA DE ACCIÓN PARA LA ORDENACIÓN URBANÍSTICA DESDE LA PERSPECTIVA DE GÉNERO Y FEMINISTA - REUS

Àmbits temàtics	Directrius	Actuacions	
Àmbit 1. **CURES** Dissenyar i planificar l'espai com a suport físic per la provisió de cures de les persones	D.1.1 Facilitar la cura de la gent gran i les persones dependents D.1.2 Facilitar la cura de la infància	Actuació 1.1.1	Xarxa de carrers accessibles i bancs al voltant de tres residències i del CAP Marià Fortuny
		Actuació 1.2.1	Pacificació de l'espai al voltant de l'escola de Joan Rebull
Àmbit 2. **PERCEPCIÓ DE SEGURETAT** Fomentar que totes les persones se sentin segures a qualsevol hora del dia	D.2.1 Dissenyar l'espai per millorar la percepció de seguretat des de la perspectiva de gènere	Actuació 2.1.1	Mesures per millorar la percepció de seguretat del túnel per sota de les vies del tren
		Actuació 2.1.2	Mesures per millorar la percepció de seguretat del carrer Escultor Rocamora
Àmbit 3. **XARXES DE MOBILITAT** Garantir la mobilitat integral que afavoreixi les necessitats de la vida quotidiana	D.3.1 Fomentar la mobilitat activa D.3.2 Adequar el transport públic a les necessitats diverses de les persones	Actuació 3.1.1	Caminabilitat del carrer Plaça Purissima Sang
		Actuació 3.2.1	Connexió entre transport públic, mobilitat activa i estació de RENFE
Àmbit 4. **HABITABILITAT** Garantir condicions físiques, socials i ambientals	D.4.1 Densificar i diversificar el verd urbà D.4.2 Millorar la xarxa d'espais verds i saludables D.4.3 Garantir les qualitats de l'espai públic com a determinants de salut	Actuació 4.1.1	Cessió d'ús comunitari del solar buit del carrer Sant Elies
		Actuació 4.2.1	Recuperació de l'antic espai de la Fira al voltant de les vies
		Actuació 4.3.1	Fer una Xarxa de Lavabos Públics
Àmbit 5. **AUTONOMIA ECONÒMICA** Fomentar les activitats econòmiques de proximitat que facilitin la conciliació amb la resta d'àmbits de la vida	D.5.1 Fomentar les activitats econòmiques encapçalades per dones D.5.2 Facilitar la conciliació de persones usuàries i treballadores al comerç de proximitat		
		Actuació 5.2.1	Infraestructures per a promoure la conciliació entre diferents activitats econòmiques
Àmbit 6. **ENFORTIMENT COMUNITARI** Afavorir la configuració i gestió dels espais per tal que la gent pugui relacionar-se i crear xarxes comunitàries	D.6.1 Fomentar espais de trobada oberts i tancats	Actuació 6.1.1	Equipament de l'espai de trobada i cura quotidiana a la cantonada del C/ Sant Carles i C/ Sant Josep

Experiencias del Col·lectiu Punt 6

PLA DE ACCIÓN PARA LA ORDENACIÓN URBANÍSTICA DESDE LA PERSPECTIVA DE GÉNERO Y FEMINISTA - REUS

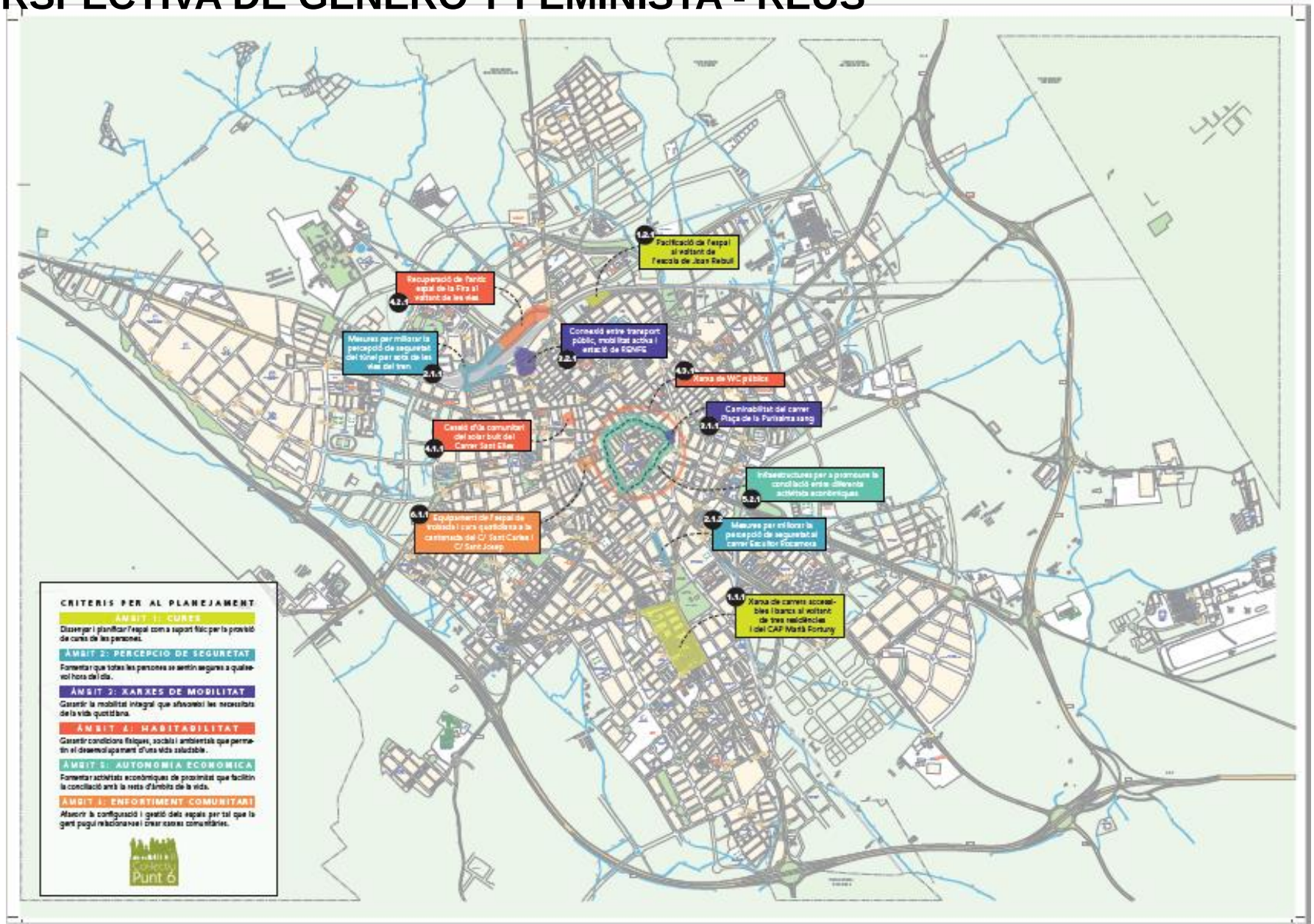

Experiencias del Col·lectiu Punt 6

PLA DE ACCIÓN PARA LA ORDENACIÓN URBANÍSTICA DESDE LA PERSPECTIVA DE GÉNERO Y FEMINISTA - REUS

Àmbit temàtic

Àmbit 1. **CURES**

Directriu

D.1.1 Facilitar la cura de la gent gran i les persones dependents

Actuació

1.1.1 **Xarxa de carrers accessibles i bancs** al voltant de tres residències i del CAP Marià Fortuny

Tipus d'intervenció

Intervenció urbana

Grau de complexitat

Mig

Objectiu de l'actuació

Connectar les 3 residències i el Centre de Salut que hi ha en un entorn de 150 metres amb carrers accessibles i bancs.

Resultat de l'actuació

Aquesta mesura pot millorar l'autonomia de les persones grans que viuen en aquestes residències, garantint un suport físic pels seus desplaçaments, sortir a passejar i relacionar-se amb altres persones.

Ubicació de l'actuació

Barri Fortuny

Diagnòstic

- Vorera molt estretes i amb obstacle.
- Falta d'accessibilitat en tots els recorreguts.
- Falta d'espais de trobada.
- Falta de bancs, com a element bàsic de suport a la mobilitat com a element bàsic de suport a la mobilitat.

Imatges situació actual

Criteris d'actuació

- Fer itineraris accessibles connectant els equipaments entre si, amb un espai central per a l'estada.
- Ample mínim de vorera 90 centímetres i òptim 180 centímetres.
- Garantir la continuïtat de l'accessibilitat en tot el recorregut.
- Col·locar bancs de fusta amb reposabraços i respatller.
- Combinar bancs individuals en espais més estrets, per a afavorir el suport a la mobilitat, amb bancs col·lectius, en espais més amplis per a fomentar la socialització.
- Treure espai d'aparcaments al carrer Jardí dels Poetes i posar bancs per afavorir la mobilitat activa i els vincles entre les persones usuàries de les residències.

Estudio participado para la colocación de bancos en el distrito de l'Eixample, Barcelona

Definir criterios de colocación de bancos según la necesidad de las persones mayores del distrito del Ensanche

Cuáles son las necesidades específicas?

Cómo deben ser atendidas?

Dónde ubicar los elementos necesarios para garantizar por ejemplo, el descanso, la autonomía, el ocio y las relaciones de la gente mayor?

Estudio participado para la colocación de bancos en el distrito de l'Eixample, Barcelona

C3 COMO COLOCARLOS? Ejemplo en el barrio de la Dreta

Recorreguts de reconeixement al barri de La Dreta, 23 i 30 Octubre

3.1 AL XAMFRÀ SENCER

Hi ha molts xamfrans a l'Eixample. No passa res si hi ha uns pocs que, per un motiu urbanístic i social de la ciutat, es destinen a una altra cosa. N'hi ha 4 a cada cantonada amb aparcaments i serveis. Es podria treure 1 per disposar d'un **xamfrà sencer** i ampliar-ho per a col·locar bancs o cadires aïllades amb verd i fer un espai d'estada i de trobada de tant en tant a l'interior del barri.

3.2 AL TRIANGLE DE XAMFRÀ

També hi ha uns llocs petits en alguns xamfrans, on queda un **petit triangle de xamfrà** on es podria disposar llíure i posar-hi un grup de cadires o un banc amb una mica de verd que aïllés del soroll i la contaminació.

3.3 A l'EDIFICI SINGULAR

Sovint no ens adonem que caminem entre edificis molt macos i singulars, per exemple, es podria ampliar o aprofitar un petit triangle al xamfrà de la cantonada del carrer València amb Roger de Llúria, davant un original del Ramon Cases i disposar d'un parell de cadires per contemplar la façana. La ciutat està plena de llocs valuosos per la seva arquitectura i el seu art i es podrien afavorir recorreguts culturals.

3.4 A L'EIXAMPLAMENT DE LA VORERA

A mitja travessia de qualsevol carrer, especialment als carrers tranquils, es podrien treure 2 o 3 places de pàrquing de cotxe, com en les parades d'autobús, per estendre la vorera i formar una mena de mini espai de trobada. S'hi poden posar bancs o grups de cadires i protegir-ho amb vegetació per millorar les condicions ambientals.
Podrien estar lligats a algun tipus d'equipament o fer-los a qualsevol espai. Per exemple, en zones de l'Eixample on no hi ha interiors d'illa, ni places, ni nuclis d'usos mixtos.

3.5 A LA SORTIDA D'UN EQUIPAMENT

Entorn dels equipaments amb molta concurrència, es fa necessari guanyar espai públic per disposar d'espais d'espera, d'estada, de relació social i comunitària, per exemple, a les guarderies i a l'escola primària, on hi ha moltes dones grans que van a buscar els néts i netes i necessiten on esperar assegudes.

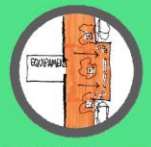

3.6 ORIENTATS O NO AL SOL

L'horari de més activitat de les persones grans és al matí i per això la millor cantonada per la col·locació de bancs és el xamfrà orientat al sud amb el sol de l'hivern i el xamfrà nord amb l'ombra dels edificis per l'estiu.

Experiencias del Col·lectiu Punt 6

Estudio participado para la colocación de bancos en el distrito de l'Eixample, Barcelona

Estructura de los resultados del estudio

C1 PARA QUÉ NECESIDADES?

1.1 Mejorar la autonomía
1.2 Promover la participación
1.3 Atender al cicló vital

C2 DÓNDE UBICARLOS?

2.1 Vinculados con entornos mixtos del barrio
2.2 Vinculados con el ámbito de influencia de un equipamiento
2.3 Dando apoyo a diferentes movilidades

C3 CÓMO COLOCARLOS?

3.1 En el Chaflán
3.2 En el triangulo del chaflán
3.3 En un edificio singular
3.4 En la ampliación de la acera
3.5 En la salida de un equipamiento
3.6 Orientados o no al sol
3.7 Protegidos por el Bicing
3.8 La franja de Servicios de la calle
3.9 Como servicio de un comercio
3.10 Establint diàlegs Int.-Ext.
3.11 Convivint amb la càrrega i descàrrega
3.12 Amb al complicitat d'un bar "Amic"
3.13 Al costat de la parada d'autobús
3.14 Dins dels passatges

C4 DE QUÉ TIPO?

4.1 Una silla
4.2 Estancias urbanas
4.3 Otros: muros, bloques..
4.4 Un banco
4.5 Dos sillas o conjunto de sillas

C5 CON QUÉ CARACTERÍSTICAS?

5.1 El ambiente
5.2 La ergonomía
5.3 Los materiales
5.4 La señalización
5.5 El mantenimiento

Experiencias del Col·lectiu Punt 6

Estudio de la Movilidad Ciclista en Barcelona desde Una Perspectiva Feminista 2019-2021, Barcelona

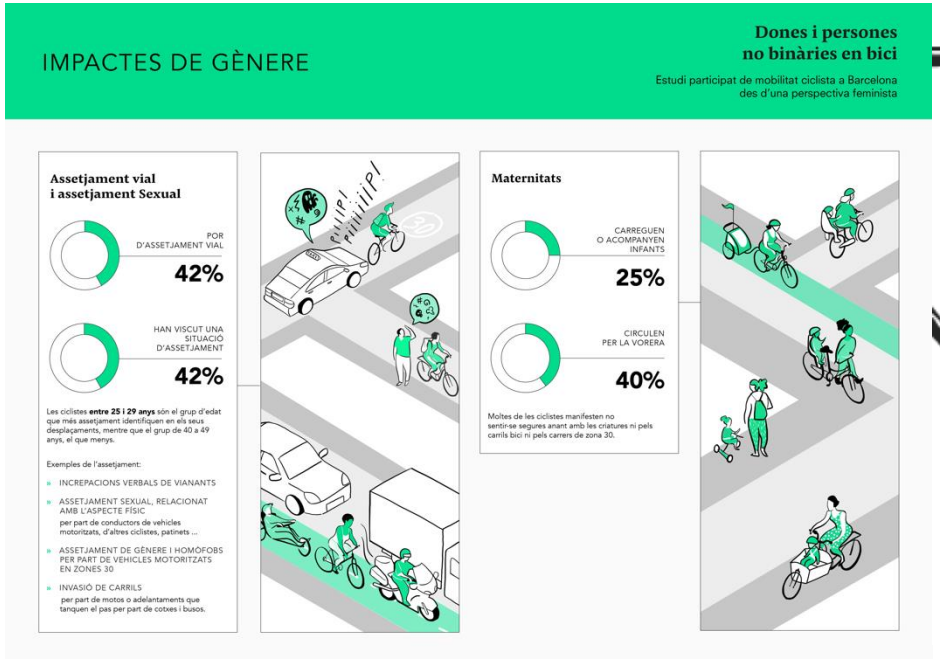

MARCHAS EXPLORATORIAS

Entre el **2017 y 2020 hemos realizado más de 46 marchas exploratorias repartidas en más de 27 municipios** del territorio catalán.

Balaguer, Barcelona, Berga, Calafell, Capellades, Castelldefels, Corbera, Cubelles, El Masnou, Igualada, La Seu d'Urgell, Les Borges Blanques, Molins de Rei, Mollet del Vallès, San Adrià del Besòs, Sant Cugat del Vallès, Sant Feliu de Llobregat, Sant Just Desvern, Santa Perpetúa de la Movida, Sitges, Tarragona, Tàrrega, Torredembarra, Viladecans, Vilassar de Dalt, Vilassar de Mar, etc.

Y en otros muchos territorios del Estado español, como València y Madrid.

MARCHAS EXPLORATORIAS

Las "marchas exploratorias" son una metodología muy concreta desarrollada por la teoría y la práctica feminista que se centra en identificar aspectos urbanos relacionados con la percepción de seguridad en el espacio público desde una perspectiva de género.

Las marchas exploratorias se empezaron a hacer en Canadá, en las ciudades de Montreal y Toronto a principios de los años 90. El programa Femmes et Ville fue el programa encargado de llevar a cabo estas marchas.

http://www.punt6.org/2017/11/20/aclaraciones-metodologicas-marchas-exploratorias-y-recorridos-de-reconocimiento/

Las marchas exploratorias permiten:

-Ampliar la visión de las violencias que condicionan la seguridad de las mujeres en el espacio público y comunitario.

-Autoorganizar y reivindicar colectivamente espacios seguros desde una perspectiva feminista.

-Compartir y contribuir en la reparación de las violencias recibidas y en el espacio público

-Identificar colectivamente los aspectos físicos y funcionales del espacio que generan percepción de seguridad

-Incorporar la mirada feminista en la agenda política y de las personas técnicas en las áreas de urbanismo, movilidad y seguridad, entre otras.

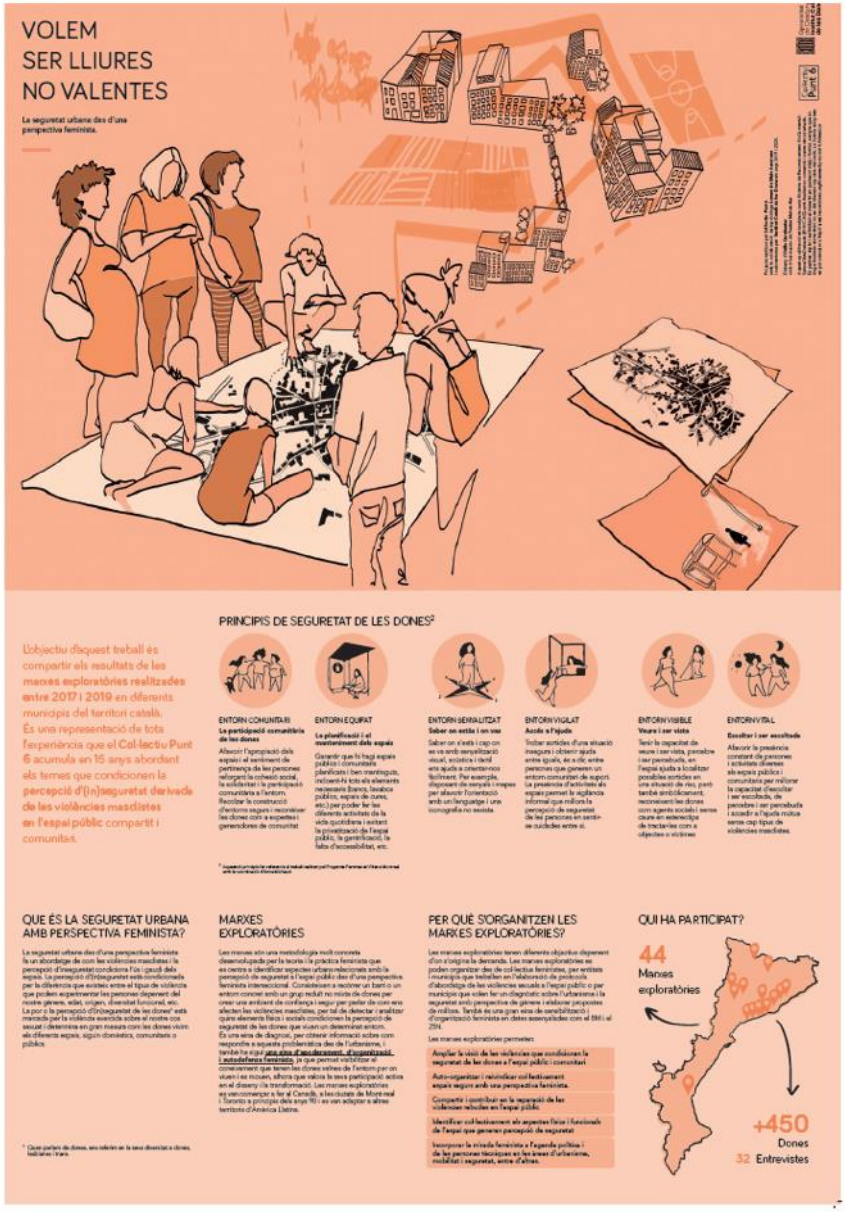

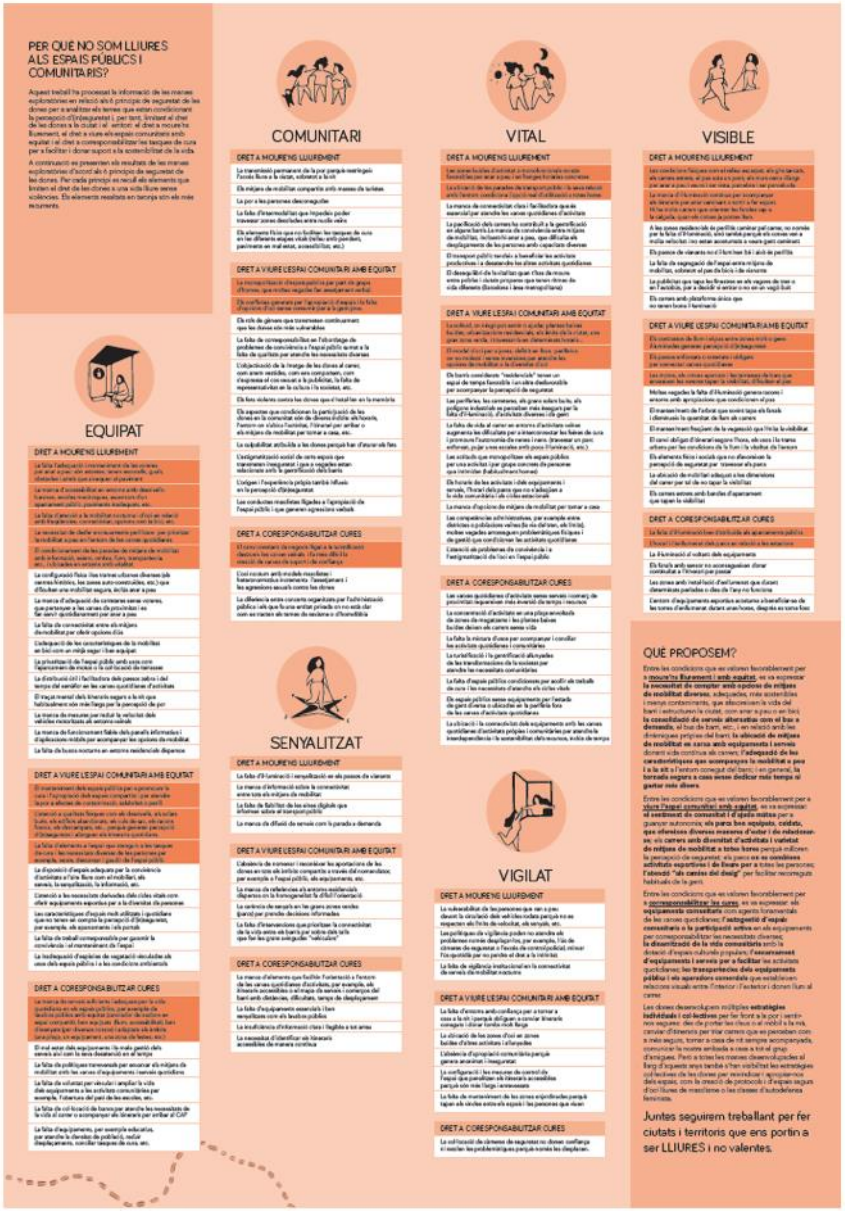

POSTER, síntesi de 44 marxes exploratòries fetes entre 2017 i 2019

“Estamos en el mundo, no en su contra”

Ursula k. Le Guin

info@punt6.org - @CollectiuPunt6 -@collectiupunt6